



# S-MAP 오픈랩 앱 가이드북

오픈랩 자체 보안관리를 통해 데이터 유출을 차단하고 있으며,  
사용자의 개인정보보호 및 저작권 정책을 준수하고 있습니다.

동행·매력 특별시서울



# CONTENTS

앱 이용자들을 위한 오픈랩 이용안내

앱 스토어 4

서울시 데이터셋 앱 7

# 앱 이용자들을 위한 오픈랩 이용안내



## 01

## 앱 스토어

- 오픈랩에서 제공하는 다양한 앱들을 확인할 수 있습니다.
- 사용자가 업로드한 데이터와 연계하여 활용가능합니다.

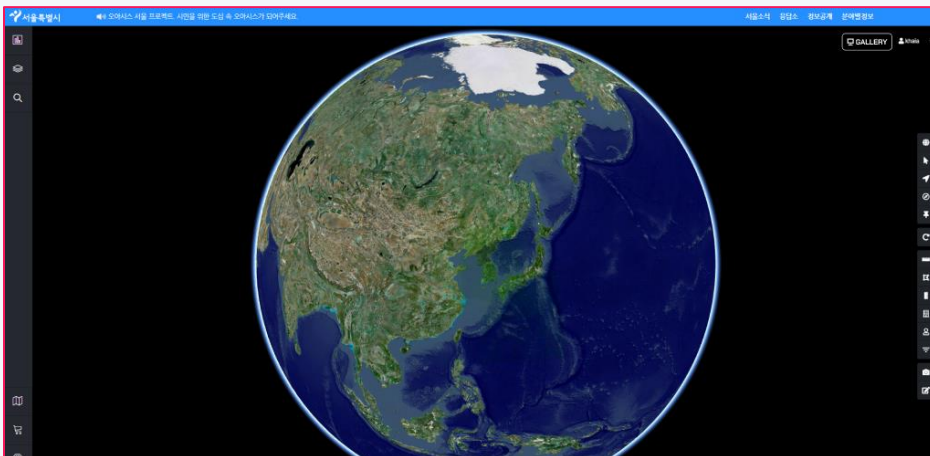
## 오픈랩

## 메인화면 &gt; 오픈랩 이동



- 메인화면 우측 상단의 ① [OPEN LAB]을 클릭합니다.

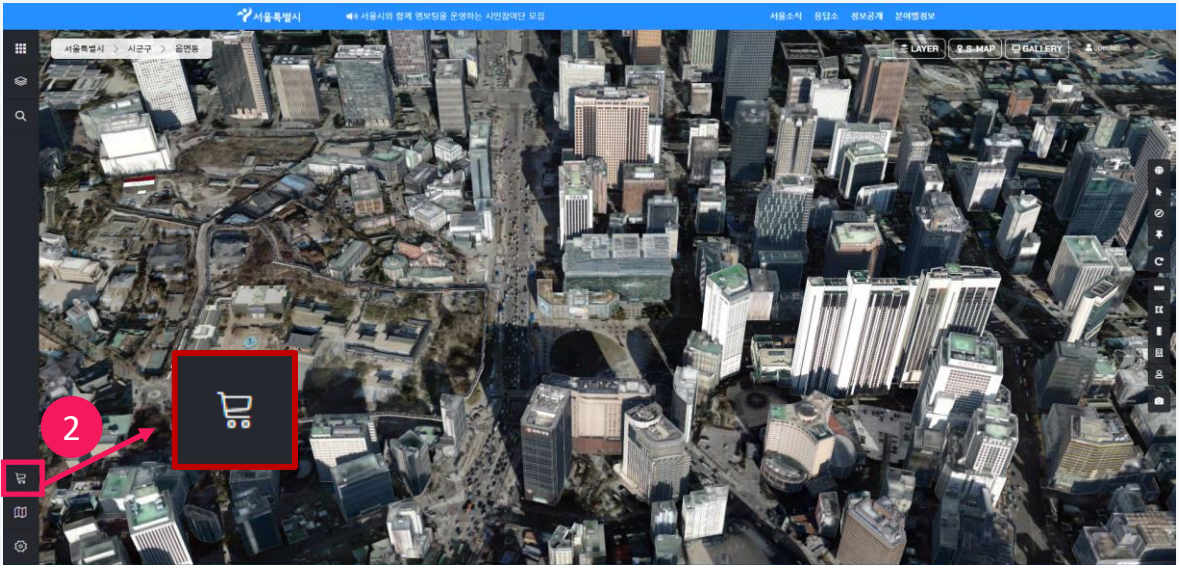
## 오픈랩 화면



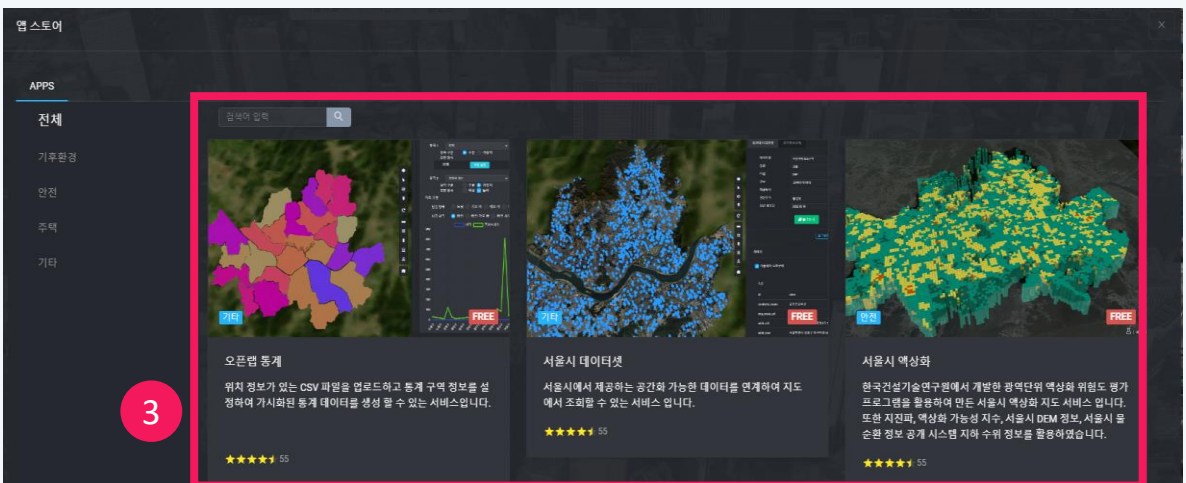
- 오픈랩 메뉴를 클릭하면 화면과 같이 오픈랩 화면으로 자동 이동합니다.



## 오픈랩 > 앱 스토어

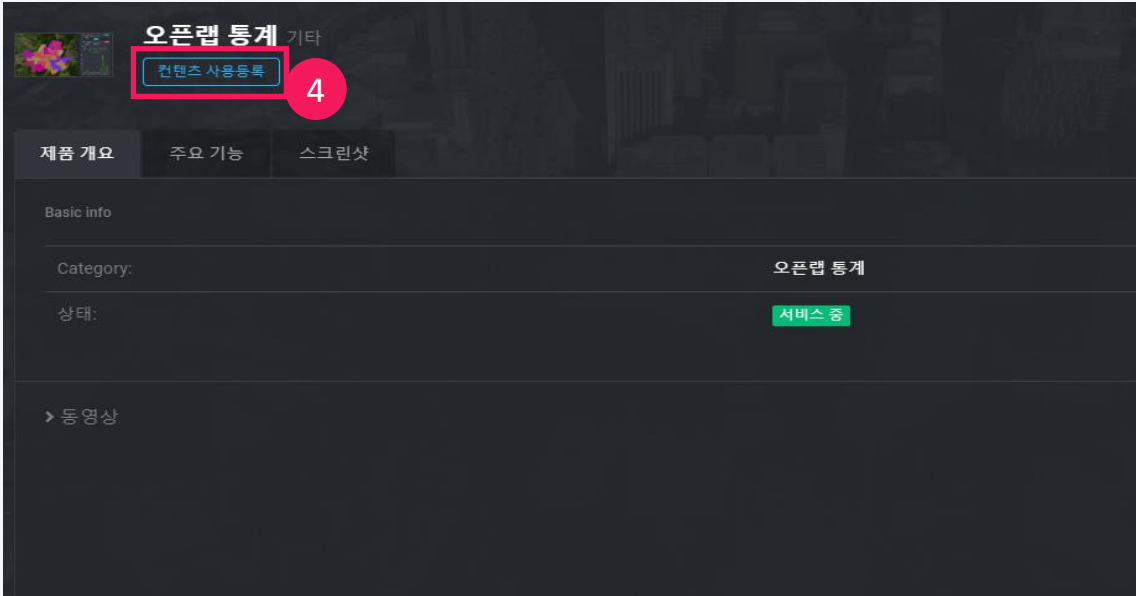


- 좌측 하단의 ② [앱 스토어]를 클릭합니다.

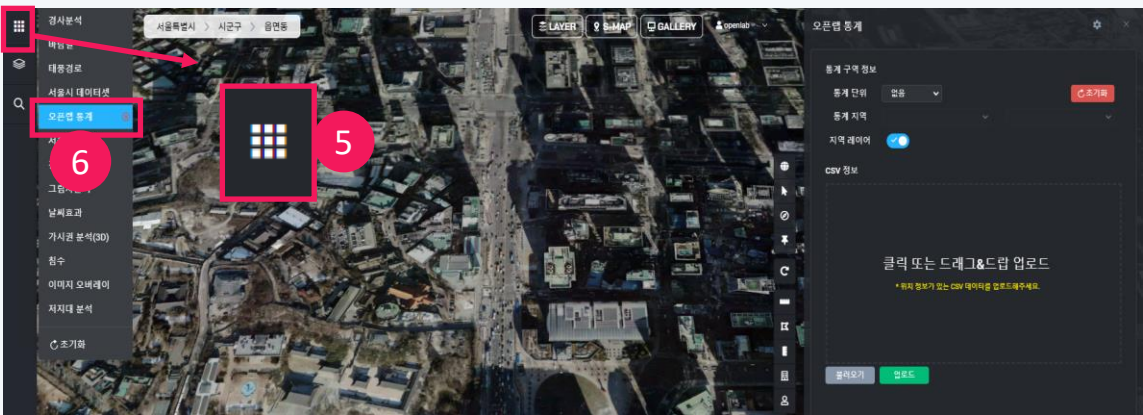


- ③ 카테고리 별로 조회, 검색어 입력을 통한 조회가 가능하고 오픈랩에 등록된 앱 목록들을 조회할 수 있습니다.

오픈랩 > 앱 스토어



- ④ 사용하고자할 앱을 선택한 후 [콘텐츠 사용등록] 을 클릭합니다.  
※ [제품 개요], [주요 기능], [스크린 샷] 등 해당 앱의 제품 개요, 주요 기능 등 등록된 앱의 정보를 확인할 수 있습니다.



- ⑤ [MyApps] 를 클릭합니다.
- ⑥ 등록된 앱을 클릭하여 실행합니다.

02

# 서울시 데이터셋 앱

- 서울시에서 제공하는 공간화 가능한 데이터를 연계하여 지도에서 조회할 수 있는 서비스입니다.

## 서울시 데이터셋 앱

### 오픈랩 > MyApps > [서울시 데이터셋] 앱 실행 화면

#### 1. [서울시 데이터셋 앱] 초기 화면



① [검색] 버튼을 클릭합니다.

**열린 데이터 광장**

데이터명 검색하기

스마트 서울맵

오픈랩 데이터셋

사물 주소

2

분류	데이터명	연계시점
교통	서울시 교차로 관련 정보	
교통	서울시 교통신호재어기 관련 정보	
교통	서울시 노면의 문자표시 관련 정보	
교통	서울시 지주 관련 정보	
교통	서울시 차선 관련 정보	
교통	서울시 횡포 관련 정보	
교통	서울시 횡단보도예고표시 관련 정보	
교통	어린이보호구역 위치도	
교통	서울 도시고속도로 도로전광표지 설치위치 정보	
교통	서울시 교통안전시설물 횡단보도 정보	

1 - 10 [ Total 194 ]

**스마트 서울맵**

데이터명 검색하기

오픈랩 데이터셋

사물 주소

분류	데이터명	연계시점
교통	녹색교통지역	2022년
교통	서울 명예도로	
교통	이동약자 보호구역	2023년
교통	자전거 편의시설	2023년
교통	택시승차태	2023년
문화	[적한소비]제로웨이스트상점	2023년
문화	미래유산	2023년
문화	보호수	2023년
문화	서울관광안내소	2022년
문화	서울문학지도	2022년

1 - 10 [ Total 56 ]

**오픈랩 데이터셋**

데이터명 검색하기

스마트 서울맵

오픈랩 데이터셋

사물 주소

분류	데이터명	연계시점
교통	통영동별지역	2021
문화	드론홍보영상	2020
문화	문화재영상	2020
문화	전지적 서울 시청	2020
문화	서울관광명소	2020
문화	문화재/문화재보호	2020
수치	도로면	
수치	부지안도로	
수치	도로중심선	
수치	보도면, 부지안도로	

1 - 10 [ Total 90 ]

**사물 주소**

데이터명 검색하기

스마트 서울맵

오픈랩 데이터셋

사물 주소

분류	데이터명	연계시점
사물주소	노상주차장	
사물주소	노외주차장	
사물주소	둔치주차장	
사물주소	버스정류장	
사물주소	비상급수시설	
사물주소	소규모도시공원	
사물주소	육교승강기	
사물주소	인명구조함	
사물주소	전기차충전소	
사물주소	지진옥외대피장소	

1 - 10 [ Total 11 ]

② 연계데이터 목록들을 확인합니다.

※ 열린 데이터광장, 스마트 서울맵, 오픈랩 데이터셋, 행안부 사물주소의 연계 데이터들의 목록을 확인할 수 있으며, 데이터명 검색을 통해 편리하게 이용 가능합니다.





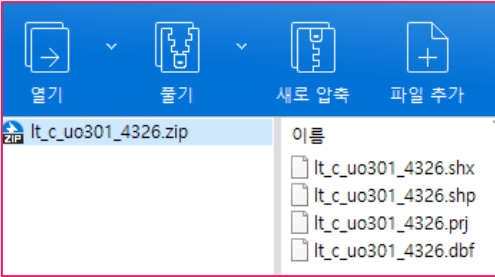
③ 활용할 데이터의 불러오기 항목에서 **[Add]** 버튼을 클릭합니다.

④ 데이터를 추가하면 데이터의 속성 정보를 확인할 수 있습니다.

※ 예제는 [오픈랩 데이터셋 - 문화재/문화재보호] 샘플을 사용하였습니다.



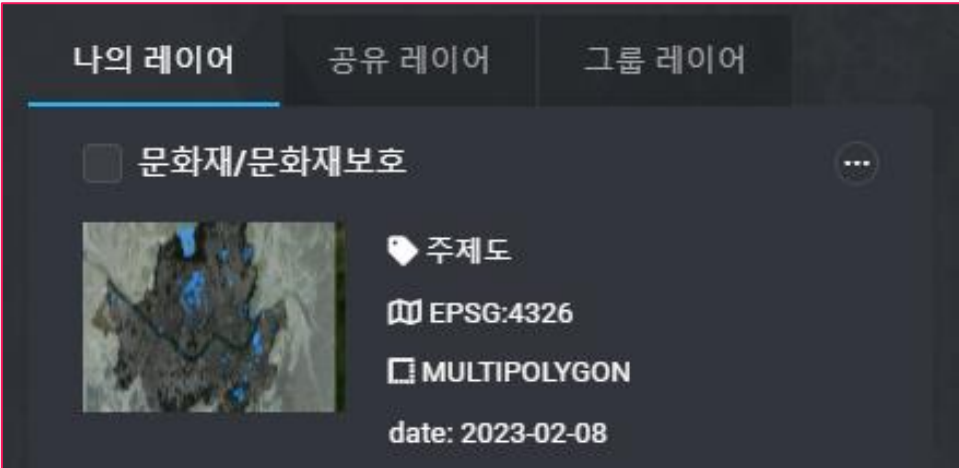
- ⑤ [다운로드] 버튼을 클릭하여 데이터를 zip파일로 다운로드할 수 있습니다.
- ⑥ [지도에서 보기] 버튼을 클릭하여 지도화면에 레이어를 추가합니다.



[다운로드 파일]



[레이어 추가 화면]



- ⑦ [레이어 저장] 버튼을 클릭하여 레이어 리스트에 데이터를 추가할 수 있습니다.
- ⑧ [나의 레이어]에 추가된 데이터를 확인할 수 있습니다.

# S-MAP 오픈랩 앱 가이드북

비매품

발행일 2023.02

---

문의처 서울시 오픈랩 기술지원  
02-576-2395

E-Mail [openlab@xdworld.kr](mailto:openlab@xdworld.kr)

---

※ 본 서울시 오픈랩 활용 갤러리 이용자 가이드북은 내용을 무단 전제하는 것을 금하여, 가공인용할 때에는 반드시 출처를 밝혀 주시기 바랍니다.